



### CASTILLA CAMINO A SAN ISIDRO KM 39



FOTOS NÚMEROS 63, 64, 65, 66 Y 67 – CAMINO QUE VA DESDE CASTILLA HASTA OTRAS COMUNIDADES INDÍGENAS, KM 39 Y MOSQUITO. EL MISMO ESTA EN MUY MAL ESTADO. DESPUÉS DEL EMPANTANAMIENTO SE DECIDE NO PROSEGUIR.



### **PUERTO CASADO – COMUNIDAD PUEBLITO**



FOTO N° 68 - LETREROS PRODECHACO TIRADOS EN EL SUELO. SEGÚN MANIFIESTAN LOS MIEMBROS DE LA COMUNIDAD NO PERMITIERON QUE SE COLOQUEN LOS LETREROS, DEBIDO A INCUMPLIMIENTO DE PRODECHACO. EN TODAS LAS VERIFICACIONES EFECTUADAS EN CASADO ESTABA PRESENTE EL PTE. DE LA JUNTA MUNICIPAL.



FOTO N° 69 – HUERTA COMUNITARIA CON SISTEMA DE RIEGO PROVEÍDO POR PRODECHACO PARA LA HUERTA. TAMBIÉN POSEE MALLA MEDIA SOMBRA QUE SE ENCUENTRAN SEMI DESTRUIDOS POR LA ACCIÓN DEL VIENTO. ESTE DEFECTO SURGE PRINCIPALMENTE POR LA DEFICIENCIA EN SU INSTALACIÓN, PUES NO SE PUSIERON TIRANTES ENTRE POSTES Y SOLO SE ENTRAMARON CON ALAMBRE. ESTOS ÚLTIMOS SE AFLOJAN AL CALENTARSE Y POR INCLINACIÓN DE LOS POSTES, OCACIONANDO LA PERDIDA DE FIJACIÓN DE LA MALLA Y FAVORECIENDO LA ACCIÓN DESTRUCTORA DEL VIENTO. LA HUERTA NO SE ESTA REGANDO POR FALTA DE AGUA EN LA FUENTE. LAS PLANTAS DE FRUTILLAS ESTÁN SEMI SECAS Y EN GRAN PARTE SIN SOMBRA DE PROTECCIÓN. SE NOTA UNA DEJADEZ POR FALTA DE REPARACIÓN DE LAS MALLAS TAN COSTOSAS. SE REALIZA MEDICIONES PARA CALCULO APROXIMADO DE MATERIALES PROVEÍDOS, MEDÍA SOMBRA, CAÑOS DE 1 ½ , CAÑOS DE ½ , GRIFOS, CODOS, ETC.



**PUERTO CASADO – COMUNIDAD PUEBLITO**



FOTO N° 70 – AL FONDO DE LA HUERTA, SE ENCUENTRA UN TAJAMAR DEL CUAL SE SURTE DE AGUA PARA EL RIEGO. AL MOMENTO DE LA VISITA LA TOMA DE SUCCIÓN ESTA FUERA DEL AGUA DEBIDO A QUE NO SE ESTA REGANDO LA HUERTA DEBIDO AL BAJO NIVEL DEL AGUA, POR LO QUE LA COMUNIDAD RESERVA SOLO PARA CONSUMO.



## **PUERTO CASADO – COOPERATIVA PU'Á**



FOTOS NÚMEROS 71 Y 72 – GRAN ESTRUCTURA CONSTRUIDA POR PRODECHACO (A PUNTO DE TERMINAR), DESTINADO PARA LOCAL DE ALMACÉN DE CONSUMO DE LA COOPERATIVA.. ESTA UBICADO EN LA CIUDAD MISMA DE CASADO. CUENTA CON CERCO PERIMETRAL DE POSTES DE HORMIGÓN. SE REALIZAN MEDICIONES PARA VERIFICAR RAZONABILIDAD DE LOS SOPORTES



**PUERTO CASADO – COOPERATIVA PU'Á**



FOTO N° 73 – EQUIPOS Y MOBILIARIO ENTREGADO POR PRODECHACO A LA COOPERATIVA PU-A. SE OBSERVA LA COMPUTADORA, HELADERA FRIGORÍFICO COMERCIAL, BALANZAS, ETC. PRODECHACO ENTREGO ADEMÁS ESTANTES METÁLICOS, CAJAS FUERTES, MOSTRADORES, MESA DE REUNIÓN, ESCRITORIO, ETC.



FOTO N° 74 - TOMA INTERIOR DE LA ESTRUCTURA. DEL ALMACÉN DE CONSUMO DE LA COOPERATIVA. SE VISUALIZAN DEFECTOS DE FIJACIÓN DE LAS ABERTURAS. LA FLECHA SEÑALA UNO DE LOS GRANDES DEFECTOS.



CONTRALORÍA GENERAL DE LA REPÚBLICA  
Dirección General de Control de Recursos Sociales



Informe Final. Resolución CGR N° 762/04

## PUERTO CASADO – ROTONDA PUERTO LA VICTORIA Y CENTRO DE SALUD



FOTO N° 75 - ROTONDA CONSTRUIDA POR LA MUNICIPALIDAD. ESTA UBICADO EN EL ACCESO A PUERTO LA VICTORIA (EX CARLOS CASADO).



FOTO N° 76 - FOTO EXTERNA FRONTAL DE LA GRAN ESTRUCTURA CONSTRUIDA POR PRODECHACO, PARA LOCAL DE SALUD. SE VISUALIZA POSTES DE HORMIGÓN, ALAMBRE TEJIDO, PORTONES METÁLICOS. ESTA UBICADO EN EL CENTRO MISMO DE PUERTO LA VICTORIA.,



## PUERTO CASADO – CENTRO DE SALUD



FOTOS NÚMEROS 77 Y 78 - FOTOS LATERAL Y POSTERIOR DE LA ESTRUCTURA DEL LOCAL DE SALUD CONSTRUIDO POR PRODECHACO. EN LA FOTO DE ARRIBA, CON UNA FLECHA SE SEÑALA LA PRESENCIA DEL PTE. DE LA JUNTA MUNICIPAL. SE OBSERVA AL FONDO POR ENCIMA DE LA ESTRUCTURA EL TANQUE DE AGUA POTABLE DE SENASA UBICADO EN UN PREDIO CONTIGUO



**PUERTO CASADO – CENTRO DE SALUD**



FOTOS NÚMEROS 79, 80 Y 81 - FOTOS DEL INTERIOR DE LA ESTRUCTURA DEL CENTRO DE SALUD SE VISUALIZAN DEFECTOS EN LAS VENTANAS EN GENERAL EVIDENCIADO POR LOS RASTROS DEL ESCURRIMIENTO DE AGUAS DE LLUVIA POR LAS PAREDES. (LUGARES SEÑALADOS POR LAS FLECHAS). LOS AUDITORES REALIZAN UN RELEVAMIENTO DE MATERIALES DE MAMPOSTERÍA, PUERTAS, BALANCINES, MACHIMBRE, PISOS JUEGOS DE BAÑO, SANITARIOS, Y SE EFECTÚAN MEDICIONES.



### PUERTO CASADO – PUESTO DE SALUD



FOTOS NÚMEROS 82, 83 Y 84 - FOTOS DEL INTERIOR DEL CENTRO DE SALUD. EN LA FOTO DE ARRIBA, SE EVIDENCIA EL ESCURRIMIENTO DE AGUA DE LLUVIA POR LAS PAREDES, COMO CONSECUENCIA DE DEFECTOS EN LA VENTANA. (SEÑALADA POR LA FLECHA)



## PUERTO CASADO – CENTRO DE SALUD



FOTO N° 85 – PASILLO INTERIOR DE LA ESTRUCTURA. NÓTESE EL MACHIMBRE Y BALDOSAS DE PRIMERA



FOTO N° 86 - TABLERO DE LLAVES TERMO MAGNÉTICAS CON CAPACIDAD PARA CONECTAR EQUIPOS MÉDICOS



## PUERTO CASADO – CHACRA COMUNITARIA



FOTO N° 87 – PTO. LA VICTORIA: HUERTA COMUNITARIA DEL COMITÉ DE HORTICULTORES Y PRODUCTORES DE GANADO MENOR. ASISTIDA POR PRODECHACO CON PROVISIÓN DE TANQUE CON PLATAFORMA, CAÑOS PVC DE 1 ½", CAÑOS DE 1/2 , LLAVES DE PASO, GRIFOS, MALLA MEDIA SOMBRA, SEMILLAS, ETC.

La huerta ocupa una superficie cubierta de 40 MT.x 30 mts., área total + - 1200 mts. Y cuenta con alambre tejido perimetral.

El sistema de riego por goteo con caños de alimentación de 1 ½ y distribución de ½, se halla emplazado en forma de peine doble contrapuesto de 20 melgas con dos caños de ½ cada una, entramado en DOS sectores (20 MT. x 15 MT c/u) dentro del área total de la huerta (40 x 30)

La media sombra ocupa toda la superficie de la huerta (40 x 30) sujeta por entramado de alambres de 14, sujeto a postes de palma cada dos metros, sin tirante entre postes, lo que hace que la media sombra se halle deteriorada en gran parte por la acción del viento. Hay que reparar urgente la media sombra, colocando tirantes ENTRE POSTES

SE OBSERVA EL TANQUE A UNA CONSIDERABLE ALTURA. LA FUENTE DE AGUA ES DESDE EL RÍO PARAGUAY, SE BOMBEA CON UNA MOTOBOMBA A TRAVÉS DE CAÑERÍA PVC CON UNA LONG. TOTAL DE UNOS 5.000 MTS. APROX. DESDE EL RÍO PARAGUAY HASTA LA HUERTA. PRODECHACO PROVEYÓ SOLO 170 MTS DE CAÑOS.



**MARISCAL ESTIGARRIBIA – OFICINA COORDINACIÓN DEPARTAMENTAL**



FOTO N° 88 - INFRAESTRUCTURA CONSTRUIDA Y EQUIPADA POR PRODECHACO. SEDE DE LA OFICINA DEPARTAMENTAL DE BOQUERÓN. SE REALIZA UN RELEVAMIENTO GENERAL DE LOS MATERIALES DE MAMPOSTERÍA, AMOBLAMIENTOS Y EQUIPOS EN PRESENCIA DE UN ENCARGADO COMO SERENO (AL MOMENTO DE LA VERIFICACIÓN EL ENCARGADO NO SE ENCONTRABA EN EL LOCAL, MANIFESTANDO ESTAR TRABAJANDO EN OTRO TRABAJO)  
SEGÚN EL INTENDENTE DE MCAL. ESTIGARRIBIA EL LOTE FUE CEDIDO EN USUFRUCTO POR LA MUNICIPALIDAD, PARA QUE POSTERIORMENTE SE ENTREGUE LA ESTRUCTURA A LA COMUNA.  
NO HAY FUNCIONARIOS TRABAJANDO, SE HAN DESMONTADO EQUIPOS DE AIRE ACONDICIONADO (LUGARES INDICADOS POR LAS FLECHAS) AL RESPECTO EL ENCARGADO MANIFIESTA QUE SE LLEVARON AL EECC EN LOS PIONEROS. (CAMPO EXPERIMENTAL)



FOTO N° 89 - VISTA INTERIOR DE LA OFICINA (COORDINACIÓN DEPARTAMENTAL DE BOQUERÓN). LA FLECHA SEÑALA GRIETAS EN LA PARED  
HAY RASTROS DE CABLES ELÉCTRICOS DE DESCONEXIONES DE VENTILADORES Y EQUIPOS ELÉCTRICOS



## **CAMINO A COMUNIDADES INDÍGENAS DE LAGUNA NEGRA**



FOTO N° 90 - A VEINTE KM. ANTES DE MCAL. ESTIGARRIBIA SE ENCUENTRA ENTRADA A CAMINO (DE TIERRA) DE EMPALME CON ZONA LAGUNA NEGRA.  
LETRERO INDICADOR DE ENTRADA A COMUNIDADES INDÍGENAS DE MACHARETY, KO'E PYAJHU, CENTRAL LAGUNA NEGRA, CANAAN, EMAUS, DAMASCO, BELÉN, JERUSALÉN, CAMPO LOA, NASUC, PRIMAVERA, SAN RAMÓN, SAN PIÓ X, SAN MIGUEL Y JOTOICHA.

### **COMUNIDAD INDÍGENA KO-E PYAJHU – PUESTO DE SALUD**



FOTO N° 91 - VISTA FRONTAL DE PUESTO DE SALUD .CONSTRUIDO A TRAVÉS DE MANO DE OBRA DE LA COMUNIDAD CON MATERIALES DE MAMPOSTERÍA PROVEÍDOS POR PRODECHACO.  
SE ENCUENTRAN PRESENTES LÍDER Y MIEMBROS DE LA COMUNIDAD.  
AL FONDO LA FLECHA SEÑALA EL TANQUE DE AGUA CONECTADO AL ALJIBE.



CONTRALORÍA GENERAL DE LA REPÚBLICA  
Dirección General de Control de Recursos Sociales



Informe Final. Resolución CGR N° 762/04

## PUESTO DE SALUD KO'E PYAJHÚ



FOTO N° 92 - VISTA LATERAL DE PUESTO DE SALUD  
SE VISUALIZA EL ALJIBE Y EL CAÑO PARA EL TANQUE. PRODECHACO NO ENTREGO LA MOTOBOMBA QUE ESTABA PREVISTO ENTREGAR, PARA ALZAR AGUA AL TANQUE.



FOTO N° 93 – FOTO DEL INTERIOR DEL PUESTO DE SALUD. SE NOTA EL MACHIMBRE, LA MAMPOSTERÍA, BALANCÍN, PISO (BALDOSAS)



### PUESTO DE SALUD KO'E PYAJHÚ



FOTO NÚMERO 94: TECHO TINGLADO DEL LOCAL DE SALUD, SECTOR ACCESO FRONTAL. SE NOTA DEFECTOS EN EL TIRANTE DE MADERA (FLECHA)



FOTO NÚMERO 95 - VISTA DEL INTERIOR DEL PUESTO. PISOS, PUERTAS DE TABLAS (SE NOTA DEFECTO ENCORVAMIENTO EVIDENTE EN LA ZONA DE SU FIJACIÓN AL MARCO.) Y SILLAS PROVEÍDAS POR PRODECHACO.



## KO-E PYAHU



FOTO N° 96 – TANQUE DE AGUA Y SISTEMA DE RIEGO DE HUERTA COMUNITARIA. DEFICIENCIA EN EL CALCULO DE NIVEL TOPOGRÁFICO EN LA IMPLANTACIÓN DEL TANQUE DE 5.000 LTS. INSTALADO POR PRODECHACO, CUYO ABASTECIMIENTO DE AGUA PROVIENE DE UN POZO ARTESIANO CONSTRUIDO POR UNICEF QUE SE ENCUENTRA DISTANTE A 800 MTS. DE LA HUERTA PRIMERO SE INSTALÓ A UNOS 30 MT. DE LA HUERTA Y A UNA ALTURA APROXIMADA DE 5 MTS. (LA FLECHA AL FONDO DE LA FOTO SEÑALA LA BASE INICIAL), Y AL NO SUBIR EL AGUA AL TANQUE MUDARON A 1,15 MT. DE ALTURA. (DOBLE GASTO DE IMPLANTACIÓN) EN ESTE LUGAR SE EQUIPO UNA HUERTA COMUNITARIA CON SISTEMA DE RIEGO CON CAÑOS PVC DE 1 ½ Y PARA GOTEO DE ½", MALLA MEDIA SOMBRA, ALAMBRE TEJIDO, GRIFOS, SEMILLAS, HERRAMIENTAS, ETC. NO RECIBE AGUA DEL TAJAMAR CONSTRUIDO A UNOS 1.000 MT. DEL LUGAR POR PRODECHACO PORQUE NO SE PROVEYÓ DE LA MOTOBOMBA Y ACTUALMENTE ESTA TOTALMENTE SECO.



FOTO N° 97 - TAJAMAR CONSTRUIDO POR PRODECHACO CON EVIDENCIAS DE DEFECTOS EN SU TALUD Y EXCESIVA PROFUNDIDAD LLEGANDO A CAPAS DE SUELOS FILTRANTES. LA GRAN EROSIÓN DE LOS TALUDES DESDE LA SUPERFICIE HASTA EL FONDO EVIDENCIAN QUE HUBIERON GRANDES LLUVIAS, PERO SEGÚN MANIFESTACIONES DE LOS MIEMBROS DE LA COMUNIDAD EL TAJAMAR NO RETUVO AGUA. LA FLECHA INDICA EL EMPLAZAMIENTO DEL CAÑO PVC QUE VA HACIA EL TANQUE DE LA HUERTA.



### KO'E PYAJHÚ – TAJAMAR Y ESCUELA



FOTO N° 98 – OTRA FOTO DEL TAJAMAR FINANCIADO POR PRODECHACO, NOTÁNDOSE LA PROFUNDIDAD DEL TAJAMAR Y LA GRAN EROSIÓN EN TALUD



FOTO N° 99 - LA INFRAESTRUCTURA DE LA DERECHA DE LA FOTO ES EL LOCAL ESCOLAR CONSTRUIDO Y AMOBLADO POR PRODECHACO (SEÑALADA POR LA FLECHA). SE VISUALIZA LETRERO DE LA GOBERNACIÓN QUE CORRESPONDE A LA OTRA ESTRUCTURA.(LADO IZQUIERDO DE LA FOTO)  
LOS AUDITORES REALIZAN RELEVAMIENTO GENERAL DE AMOBLAMIENTOS Y EQUIPOS Y SE EFECTÚA MEDICIONES



### CANAAN - ESCUELA



FOTO N° 100 - ESCUELA ASISTIDA POR PRODECHACO CON LOS MATERIALES PARA LA MAMPOSTERÍA DE UN AULA. EL TINGLADO ES PRE-EXISTENTE. NO SE PUEDE INGRESAR AL AULA DEBIDO A QUE LA PERSONA QUE TIENE LA LLAVE NO SE ENCUENTRA, SE REALIZA MEDICIONES DESDE EL EXTERIOR. LA FOTO SIGUIENTE SE TOMA DESDE LA VENTANA (CON VIDRIOS ROTOS)



FOTO N° 101 - FOTO DEL INTERIOR DEL LOCAL ESCOLAR. SE OBSERVA PARTES DE LOS MATERIALES RESTANTES QUE PROVEYÓ PRODECHACO. SALDOS DE CEMENTO TIPO ALBAÑIL (SEGÚN COMPROBANTE DE COMPRA EL CEMENTO DEBIÓ SER TIPO 1).



## EMAUS



FOTO N° 102 - SISTEMA DE DISTRIBUCIÓN DE AGUA POR CAÑERÍAS Y CONSTRUCCIÓN DE DOS ALJIBES EN LA COMUNIDAD.  
EL CAÑO QUE SE OBSERVA EN LA FOTO PROVIENE DESDE UN TAJAMAR DISTANTE A 1.700 MT. DEL ALJIBE MÁS LEJANO. SE OBSERVA QUE LOS CAÑOS NO ESTÁN TOTALMENTE ENTERRADOS



FOTO N° 103 - CAÑOS PLÁSTICOS PVC PROVEÍDO POR PRODECHACO QUE DEBIERON EMPLAZARSE PARA LAS OTRAS CASAS DE LA COMUNIDAD, SE ENCUENTRAN TIRADOS EN EL SUELO A LA INTEMPERIE. APROXIMADAMENTE 200 MT.



CONTRALORÍA GENERAL DE LA REPÚBLICA  
Dirección General de Control de Recursos Sociales



Informe Final. Resolución CGR N° 762/04

## **VILLA CHOFERES DEL CHACO**




FOTO N° 104 - GRAN TORRE ESTRUCTURA METÁLICA PROVEÍDA POR PRODECHACO. SIN USO PORQUE EL TANQUE QUE SE INSTALÓ, CAYO CON UNA TORMENTA.  
ESTA ESTRUCTURA DE 8 MT. COSTO AL PROYECTO 2.242.500 + 897.580.  
AL FONDO ESTRUCTURA LOCAL COMUNAL, ASISTIDO POR PRODECHACO CON ANOBLAMIENTOS Y EQUIPOS POR IMPORTE DE Gs. 18.573.900



### VILLA BOQUERÓN – PUESTO DE SALUD



FOTO N° 105 - LETRERO PRODECHACO APORTE PARA CONSTRUCCIÓN, AMOBLAMIENTO Y EQUIPAMIENTO DE PUESTO DE SALUD EN COOPERACIÓN CON MUNICIPALIDAD MCAL. ESTIGARRIBIA, GOBERNACIÓN DE BOQUERÓN Y JUNTA DE VECINOS. ESTA CONSTRUIDO EN UN TERRENO BAJO Y ANEGADIZO, SIN ELEVAMIENTO DEL NIVEL DEL SUELO. ESTE LETRERO SE COSTO A PRODECHACO Gs: 958.000.



FOTO N° 106 - FOTO DESDE EL EXTERIOR DE LA ESTRUCTURA. SE OBSERVAN LAS **GRANDES GRIETAS** EN PAREDES DEL PUESTO DE SALUD, EVIDENCIANDO GRAVÍSIMOS PROBLEMAS ESTRUCTURALES.



**VILLA BOQUERÓN – PUESTO DE SALUD**



FOTO NÚMEROS 107 Y 108 - FOTOS DESDE EL EXTERIOR DE LA PAREDES DEL PUESTO DE SALUD, CON **GRAVÍSIMAS** GRIETAS QUE EVIDENCIAN HUNDIMIENTO Y DESPLAZAMIENTO DE LA MAMPOSTERÍA DE MATERIAL Y SU DESCONEXIÓN DE LA ESTRUCTURA DEL TINGLADO.(FLECHAS)



**VILLA BOQUERÓN – PUESTO DE SALUD**




FOTO N° 109 - FOTOS OTRA PARTE DE LA PARED EXTERIOR, LA MARCA BLANCA SEÑALA LA TRAYECTORIA DE LA GRITA.



FOTO N° 110 - FOTO DESDE EL INTERIOR DEL PUESTO DE SALUD, LAS FLECHAS SEÑALAN LA GRANDES GRIETAS LAS GRIETAS SON GENERALIZADAS, PELIGRANDO EL COLAPSAMIENTO DE LA MAMPOSTERÍA CON EL TIEMPO, SI NO SE SOLUCIONA URGENTEMENTE.  
LA AUDITORÍA REALIZO RELEVAMIENTO DE LOS EQUIPOS, AMOBLAMIENTOS Y EFECTUÓ MEDICIONES



**VILLA BOQUERÓN – PUESTO DE SALUD**



FOTO N° 111 - FOTO DESDE EL INTERIOR DEL PUESTO DE SALUD.  
LA FLECHA CHICA INDICA LOS DEFECTOS EN LA FIJACIÓN DE LOS MARCOS.  
LA FLECHA GRANDE MUESTRA GRIETAS EN LA PARTE SUPERIOR EN LA UNIÓN DE PAREDES



FOTO N° 112 - TECHO MACHIMBRE DE MADERA DEL PUESTO DE SALUD CON GRANDES DEFECTOS.



**VILLA BOQUERÓN – PUESTO DE SALUD**




FOTO N° 113 - LOS AUDITORES CAVARON LA ZONA DEL CIMIENTO PARA VERIFICAR SU ESTRUCTURA. VISUALIZÁNDOSE QUE LA MAMPOSTERÍA DE ELEVACIÓN SE HALLA ASENTADA DIRECTAMENTE SOBRE LA FUNDACIÓN (FLECHA), NO REALIZÁNDOSE EL RUBRO DE NIVELACIÓN (DE 30 CM)



CONTRALORÍA GENERAL DE LA REPÚBLICA  
Dirección General de Control de Recursos Sociales



Informe Final. Resolución CGR N° 762/04

## **EECC – ESTACIÓN EXPERIMENTAL CHACO CENTRAL -CRUCE PIONEROS**



FOTOS NÚMEROS 114 Y 115 - FOTOS DE LA ESTRUCTURA CONSTRUIDA, EQUIPADA Y AMOBLADA POR PRODECHACO. AUDITORES REALIZARON UN RELEVAMIENTO GENERAL DE AMOBLAMIENTOS, EQUIPOS, ETC. Y MEDICIONES DE ESTRUCTURAS.



## LA PÍEDAD – TAJAMAR Y MOLINO DE VIENTO



FOTO N° 116 - TAJAMAR, MOLINO DE VIENTO, TANQUE CON ESTRUCTURA, CAÑERÍAS ETC. PROVEÍDAS POR PRODECHACO. EN LA PARTE POSTERIOR SE NOTA EL TANQUE CON PLATAFORMA METÁLICA INSTALADO SOBRE TIERRA SOBREELEVADA. SE VISUALIZA GRAVE INCLINACIÓN DE LA BASE.



FOTO N° 117 - MOLINO DE VIENTO DEFICIENTE EN SU CAPACIDAD DE BOMBEO PARA VENCER LA ALTURA DEL TANQUE, OCASIONO QUE LA COMUNIDAD ADQUIERA UNA MOTOBOMBA PARA BOMBLEAR DOS VECES AL DÍA AGUA AL TANQUE (INCLINADO)  
SE NOTA LOS CAÑOS PARA CONEXIÓN DE LA MOTOBOMBA (FLECHA)  
EL SISTEMA DE DISTRIBUCIÓN POR CAÑERÍAS PRODECHACO LLEGA A LAS CASAS DE LA COMUNIDAD CON UN EMPLAZAMIENTO DE MAX. APROX. 3.500 MTS.  
SE REALIZÓ MEDICIÓN DEL TAJAMAR Y CÁLCULO DE CAPACIDAD DA A LA AUDITORÍA 13.440 M3, ARROJANDO UNA DIFERENCIA DE 1.730 M3 CON EL CÁLCULO DEL FISCAL DE OBRA QUE RECEPCIONÓ EL TAJAMAR..  
EN EL TAJAMAR SE CONSTRUYÓ UN FILTRO CON GRAVAS QUE NUNCA FUNCIONÓ.



## LA PIEDAD – TANQUE DE 10.000 LITROS



FOTO N° 118 - BASE METÁLICA Y TANQUE DE 10.000 LTS. CON INCLINACIÓN PELIGROSA DE TODA LA BASE INCLUYENDO LA PLATAFORMA DE HORMIGÓN.

GRAN DEFICIENCIA EN LA IMPLANTACIÓN DE ESTE SISTEMA DEBIDO A QUE LA CONEXIÓN DE CAÑERÍA NO REÚNE LOS CRITERIOS DE LA DINÁMICA DE FLUJO, DEBIDO A QUE SE CARGA AGUA POR EL CAÑO DE BAJADA DEL TANQUE (FLECHAS) ESTO FUE CONECTADO ASÍ PORQUE EL MOLINO NO TIENE FUERZA PARA ELEVAR A LA ALTURA DE DEL BORDE SUPERIOR DEL TANQUE.



## ARMONÍA – LETRERO, TAJAMARES Y TANQUE AUSTRALIANO



FOTO N° 119, 120 Y 121 - FOTOS DE LETRERO, TAJAMARES Y TANQUE AUSTRALIANO DE COLONIA 3.ARMONÍA. AQUÍ SE REALIZARON MEDICIONES DE TAJAMARES EN TRES COLONIAS 2, 3 Y 5. EN LA COLONIA TRES EXISTE UN TAJAMAR CON DOS DIVISIONES, MIENTRAS QUE EL FISCAL DE OBRAS DISEÑA EN SU PLANO DE MEDICIÓN CON TRES DIVISIONES CUYAS DIMENSIONES Y CALCULO DE CAPACIDAD NO COINCIDEN CON LA AUDITORIA. EXISTE UNA DIFERENCIA TOTAL (DE LA SUMA DE LOS TRES TAJAMARES) DE **4.744,78 M3 MENOS**

PRODECHACO INCUMPLIÓ POR LA NO PROVISIÓN DE LOS MOLINOS PARA ELEVAR AGUA A LOS TANQUES AUSTRALIANOS. DOS DE LOS TRES TANQUES AUSTRALIANOS TENÍAN ACUMULADO AGUA DE LLUVIA, MIENTRAS QUE EL DE LA COLONIA TRES EVIDENCIA FILTRACIÓN. EL TAJAMAR DE LA COLONIA 5 ES AGUA ROJA NO POTABLE.



### EL ESTRIBO KARANDÁ -



FOTO N° 122 - PUESTO DE SALUD CONSTRUIDO, AMOBLADO Y EQUIPADO POR PRODECHACO. INCLUYE EQUIPO AUTÓNOMO GENERADOR DE CORRIENTE. SE REALIZÓ RELEVAMIENTO DEL EQUIPAMIENTO Y MEDICIONES DE LA ESTRUCTURA



FOTO N° 123 - FOTO DEL SUPUESTO TAJAMAR CONSTRUIDO POR PRODECHACO. SEGÚN MANIFESTACIÓN DEL LÍDER DE LA COMUNIDAD, PERO ESTO NO CONDICE CON LOS GASTOS EXPUESTOS EN EL LIBRO MAYOR, PUES NO FIGURA PARA ESTA COMUNIDAD GASTOS POR TAJAMAR.

AL FONDO SE OBSERVA (FLECHA) EL TANQUE AL CUAL SE HALLA CONECTADA LA CAÑERÍA DE DISTRIBUCIÓN PROVEÍDA POR PRODECHACO CON UNA LONGITUD APROXIMADA DE 2.200 MTS. LLEGANDO HASTA EL PUESTO DE SALUD Y ESCUELA. EL MOLINO QUE SE VE AL FONDO NO FUE PROVEÍDO POR PRODECHACO.



### **EL ESTRIBO PARATODO'I**



FOTO N° 124 - MOLINO DE VIENTO Y TANQUE PROVEÍDO POR PRODECHACO, CONECTADO A CAÑERÍA QUE VA HASTA LA COMUNIDAD, CON UN EMPLAZAMIENTO APROX. DE 700 MTS. AL MOMENTO DE LA VISITA LA VÁLVULA Y FILTRO DE SUCCIÓN ESTÁN CON DESPERFECTOS, POR LO QUE EL SISTEMA NO SE HALLA FUNCIONANDO..